



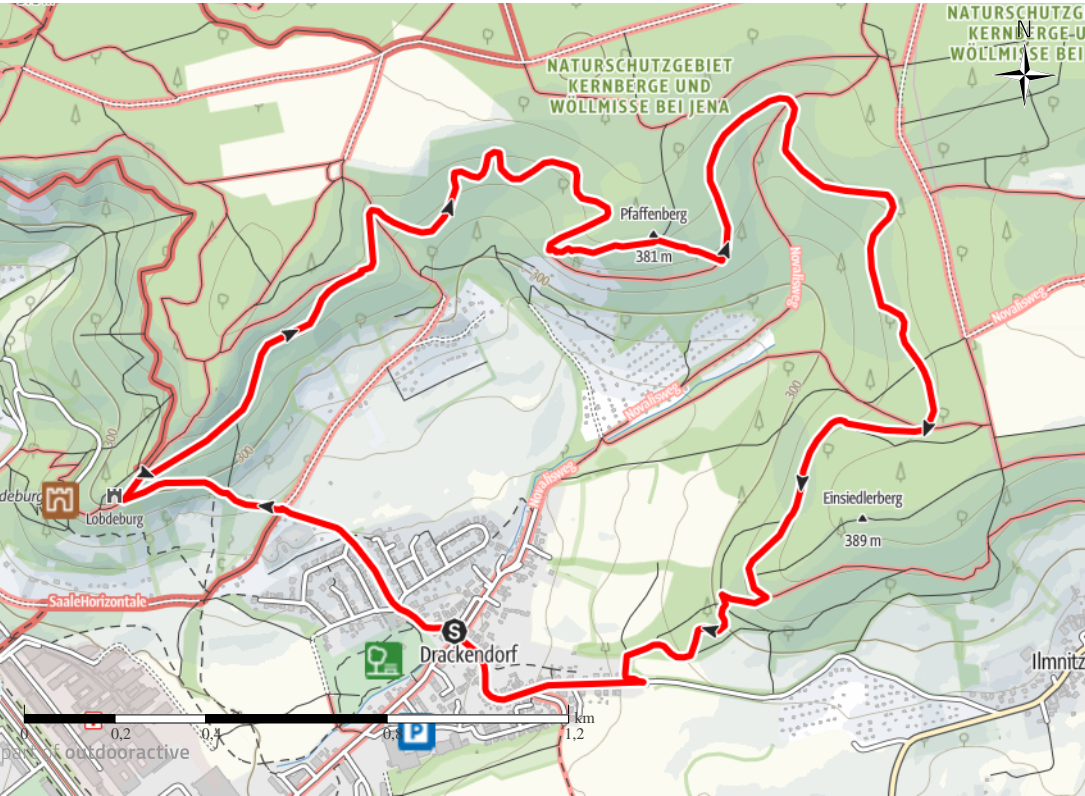
TOP 3-Gedenksteine-Weg Jena

Wanderung

part of outdooractive

Titelhöhe	216 m
Abstieg	227 m
Aufstieg	226 m
Dauer	2:10 h
Strecke	6,5 km
Schwierigkeit	mittel
Kondition	●●●●●●●●
Technik	●●●●●●●●
Höhenlage	372 m

Tourdaten



Luise Eichhorn
Aktualisierung: 21.03.2023
kommunal service Jena

Titelbild: Annastein mit Aussicht auf Drackendorf
Foto: Luise Eichhorn, Saale-Unstrut-Tourismus e.V.

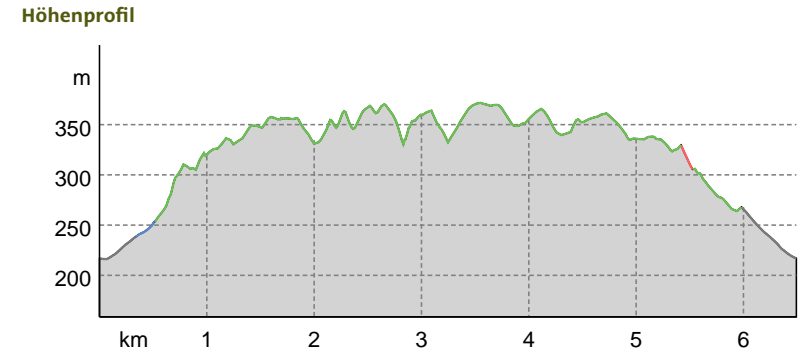
Kartengrundlagen: outdooractive Kartografie; Deutschland: GeoBasis-DE / BKG 2021, GeoBasis-DE / LDBV 2021, Österreich: ©1996-2021 here, All rights reserved., ©Autonome Provinz Bozen – Südtirol – Abteilung Natur, Landschaft und Raumentwicklung, © Cartago S.R.L. Kartengrundlagen: outdooractive Kartografie; Österreich: ©1996-2021 here, All rights reserved., ©Autonome Provinz Bozen – Südtirol – Abteilung Natur, Landschaft und Raumentwicklung (www.openstreetmap.org)



Annastein mit Aussicht auf Drackendorf
Foto: Luise Eichhorn, Saale-Unstrut-Tourismus e.V.

Wegarten

Asphalt	0,9 km
Schotterweg	0,2 km
Naturweg	5,4 km
Pfad	0,1 km




Der 6,5 km lange 3-Gedenksteine-Weg ist ein Rundweg und erstreckt sich oberhalb von Drackendorf über die Gedenksteine „Ferdinandstein“, „Georgstein“ und „Annastein“.

Start der Tour

Drackendorf Ortsmitte (Kreuzung Am Goethepark, Alte Dorfstraße, Schafberg)

Ende der Tour

Drackendorf Ortsmitte (Kreuzung Am Goethepark, Alte Dorfstraße, Schafberg)



Georg-Gedenkstein
Foto: Luise Eichhorn, Saale-Unstrut-Tourismus e.V.

Quelle: Saale-Unstrut-Tourismus e.V.

Drackendorf-Center

Quelle: Thüringen-entdecken.de

<https://www.visit-jena.de>

tourist-info@jena.de

+49 3641 498050

0751 Jena

Am Goethepark

Drackendorfer Park ...

Wegpunkte

„Tipp des Autors“
Ruine
1 Lobdeburg
Lobdeburgweg 25
07747 Jena
<http://www.lobdeburg.de>
Quelle: Saale-Unstrut-Tourismus e.V.

„Tipp des Autors“