



TOP Pfad der Ottonen

Themenweg

Kartengrundlagen: outdooractive Kartografie; Deutschland: GeoBasis-DE / BG 2021, GeoBasis-DE / LDBV 2021, Österreich: ©1996-2021 here, All rights reserved., ©BEV 2020, ©Land Vorarlberg, Italien: ©1994-2021 here, All Landshaft und Raumentwicklung, © Cartago S.R.L. Kartengrundlagen: outdooractive Kartografie; Österreich: GeoBasis-DE / BG 2021, GeoBasis-DE / LDBV 2021, Österreich: ©1996-2021 here, All rights reserved., ©BEV 2020, ©Land Vorarlberg, Italien: ©1994-2021 here, All

Foto: Luise Eichhorn, Saale-Unstrut-Tourismus e.V.



Quelle
Saale-Unstrut-Tourismus e.V.



Luise Eichhorn
Aktualisierung: 28.10.2022


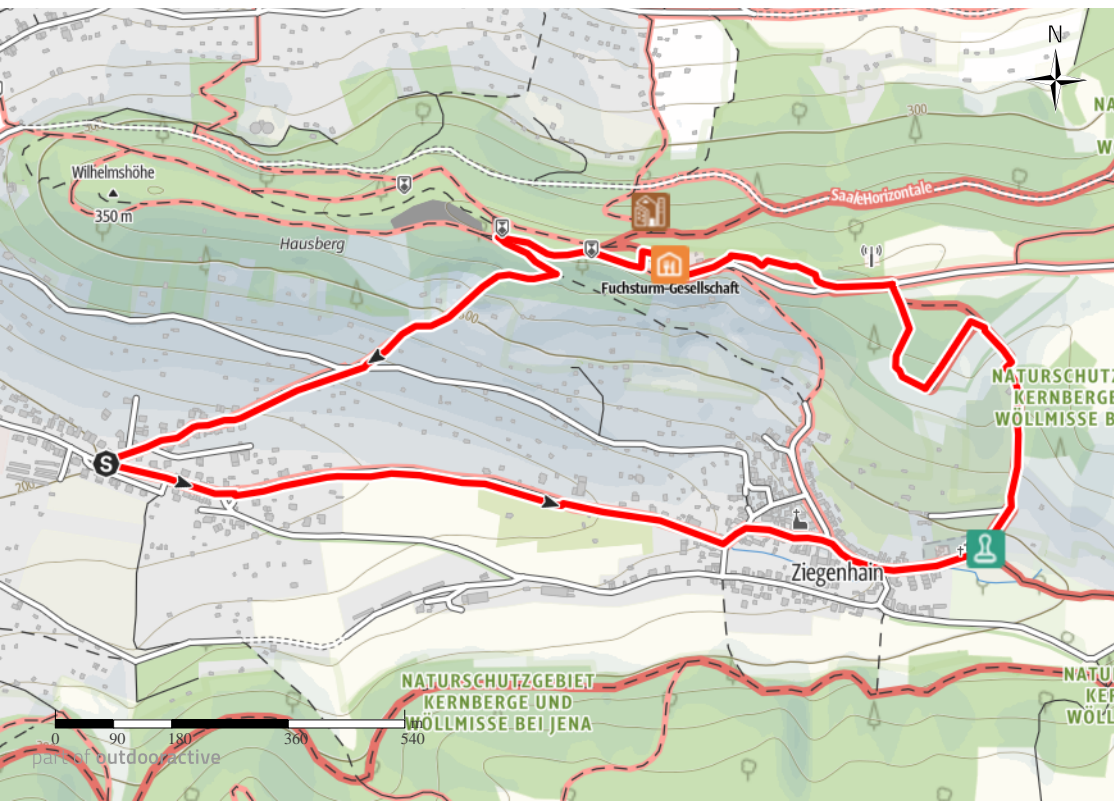


Foto: Luise Eichhorn, Saale-Unstrut-Tourismus e.V.

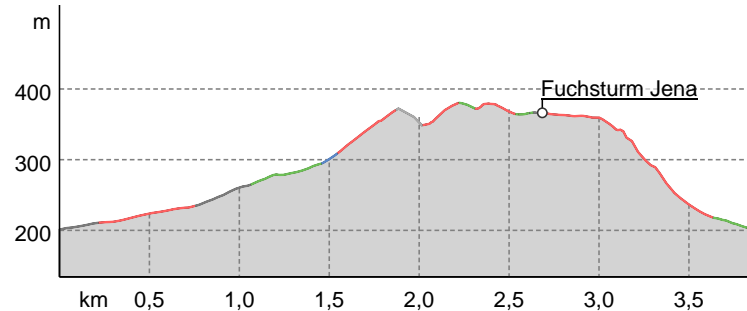
Hebsteher Blick auf den Fuchsturm

Foto: CC BY-SA, Saale-Unstrut-Tourismus e.V.

Wegarten

Asphalt	0,6 km
Schotterweg	0,1 km
Naturweg	0,8 km
Pfad	2,2 km
Unbekannt	0,1 km

Höhenprofil



Auf dem mittelalterlichen 4km langen Rundweg Pfad der Ottonen laden zahlreiche Stationen mit Interaktionen und digitalen Elementen ein, die Zeit der Ritter und Kaiser zu entdecken.

Start der Tour
Bushaltestelle Ziegenhain

Ende der Tour
Bushaltestelle Ziegenhain



Quelle: Tourfngen
3 Tourfngen Stempelstelle Nr. ...
8 Stempelstation
Tipp des Autors
195 Ottonen

Quelle: Saale-Unstrut-Tourismus e.V.
<https://www.fuchsturmgaestaette.de>
info@fuchsturmgaestaette.de
+49 3641 360606
07749 Jena
Fuchsturmweg 26 26
Fuchsturm Jena
Architektur

Wegpunkte

Berggasthof
Fuchsturm-Gesellschaft
Turmgasse 26
07749 Jena
iv.hofmann@web.de
<http://www.fuchsturm.de>
Quelle: DAV Sektion Jena

„Tipp des Autors“