



Jena TOP 100 Kilometer-Horizontale

Wanderung



part of outdoor

Abstieg	1726 m	Höhenlage	392 m
Aufstieg	1824 m	Technik	138 m
Dauer	25:10 h	Kondition	
Strecke	86,5 km	Schwierigkeit	schwer


Tourdaten

Titelbild: Sonnenberge mit Blick ins Jenaer Saaleal
Foto: Roman Moeblus, jenaKultur Roman Moeblus

Quelle: Saale-Unstrut-Tourismus e.V.

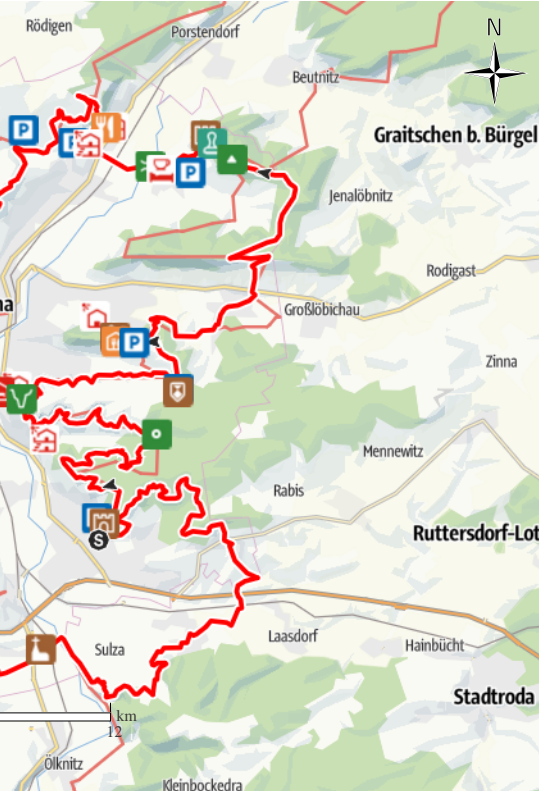
Quelle: @Geobasis-DE / BKG 2021, @Geobasis-DE / DBV 2021, Österreich: @1996-2021 here, All rights reserved., @BEV 2020, @Land Vorarlberg, Italien: @1994-2021 here, All rights reserved., @Autonome Provinz Bozen – Südtirol – Abteilung Natur, Landschaft und Raumentwicklung, @Cartago S.R.L. Kartengrundlagen: outdoorative Kartografie: @OpenStreetMap (www.openstreetmap.org)

part of outdooractive



Luise Eichhorn

Wanderung



part of outdoor

Abstieg	1726 m	Höhenlage	392 m
Aufstieg	1824 m	Technik	138 m
Dauer	25:10 h	Kondition	
Strecke	86,5 km	Schwierigkeit	schwer

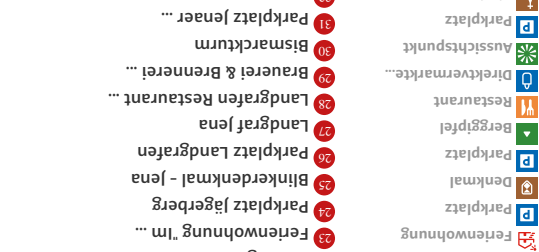
Tourdaten

Titelbild: Sonnenberge mit Blick ins Jenaer Saaleal
Foto: Roman Moeblus, jenaKultur Roman Moeblus

Quelle: Saale-Unstrut-Tourismus e.V.

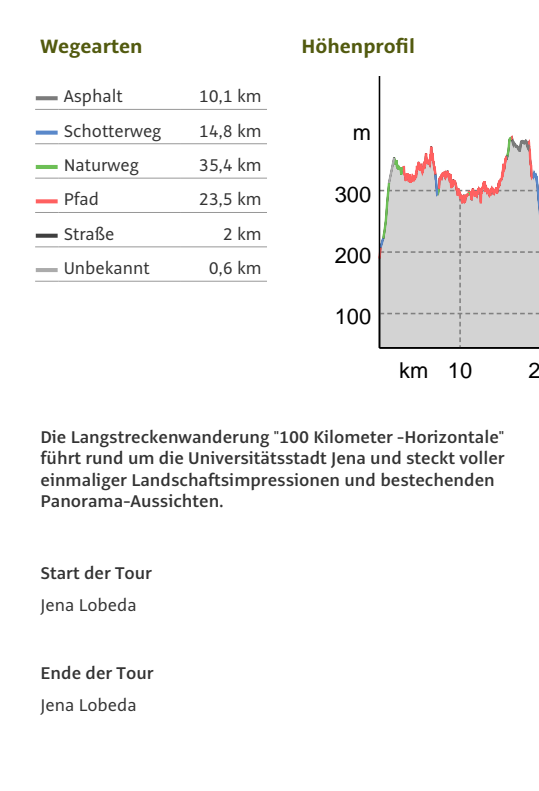
Quelle: @Geobasis-DE / BKG 2021, @Geobasis-DE / DBV 2021, Österreich: @1996-2021 here, All rights reserved., @BEV 2020, @Land Vorarlberg, Italien: @1994-2021 here, All rights reserved., @Autonome Provinz Bozen – Südtirol – Abteilung Natur, Landschaft und Raumentwicklung, @Cartago S.R.L. Kartengrundlagen: outdoorative Kartografie: @OpenStreetMap (www.openstreetmap.org)

part of outdooractive



Stadforst

Wanderung



part of outdoor

Abstieg	1726 m	Höhenlage	392 m
Aufstieg	1824 m	Technik	138 m
Dauer	25:10 h	Kondition	
Strecke	86,5 km	Schwierigkeit	schwer

Tourdaten

Titelbild: Sonnenberge mit Blick ins Jenaer Saaleal
Foto: Roman Moeblus, jenaKultur Roman Moeblus

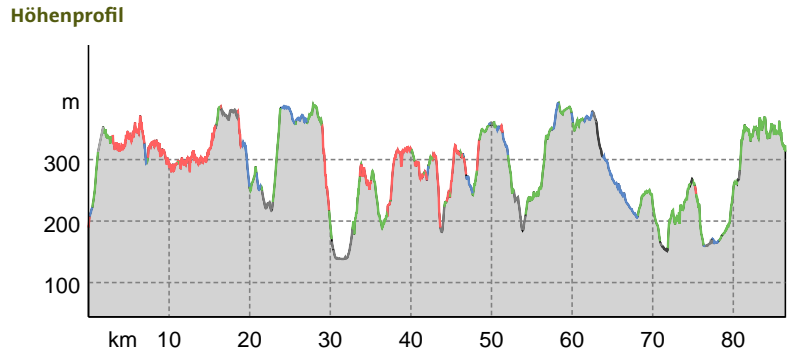
Quelle: Saale-Unstrut-Tourismus e.V.

Quelle: @Geobasis-DE / BKG 2021, @Geobasis-DE / DBV 2021, Österreich: @1996-2021 here, All rights reserved., @BEV 2020, @Land Vorarlberg, Italien: @1994-2021 here, All rights reserved., @Autonome Provinz Bozen – Südtirol – Abteilung Natur, Landschaft und Raumentwicklung, @Cartago S.R.L. Kartengrundlagen: outdoorative Kartografie: @OpenStreetMap (www.openstreetmap.org)

part of outdooractive

Wegarten

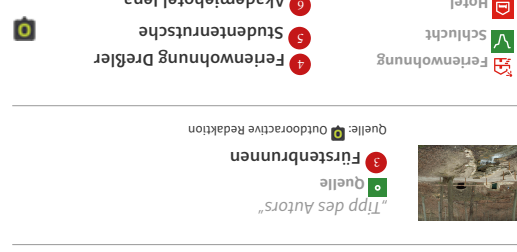
Asphalt	10,1 km
Schotterweg	14,8 km
Naturweg	35,4 km
Pfad	23,5 km
Straße	2 km
Unbekannt	0,6 km



Die Langstreckenwanderung "100 Kilometer -Horizontale" führt rund um die Universitätsstadt Jena und steckt voller einmaliger Landschaftsimpressionen und bestechenden Panorama-Aussichten.

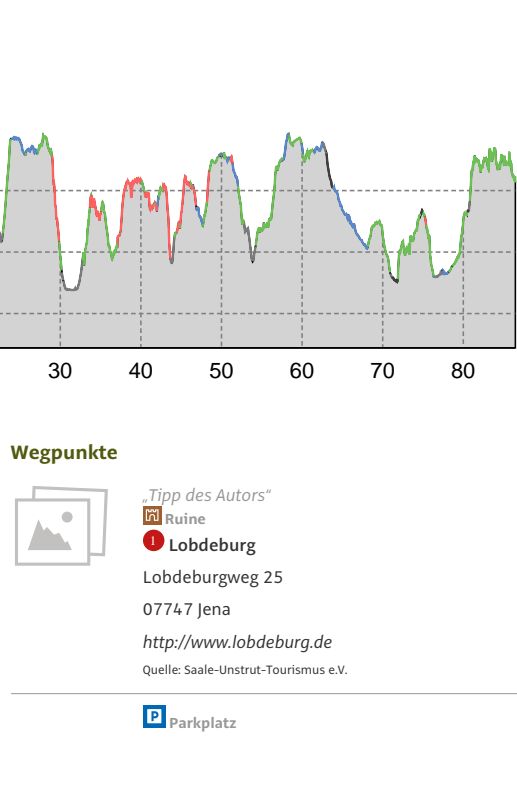
Start der Tour
Jena Lobeda

Ende der Tour
Jena Lobeda



Saale-Unstrut-Tourismus e.V.

Wanderung



part of outdoor

Abstieg	1726 m	Höhenlage	392 m
Aufstieg	1824 m	Technik	138 m
Dauer	25:10 h	Kondition	
Strecke	86,5 km	Schwierigkeit	schwer

Tourdaten

Titelbild: Sonnenberge mit Blick ins Jenaer Saaleal
Foto: Roman Moeblus, jenaKultur Roman Moeblus

Quelle: Saale-Unstrut-Tourismus e.V.

Quelle: @Geobasis-DE / BKG 2021, @Geobasis-DE / DBV 2021, Österreich: @1996-2021 here, All rights reserved., @BEV 2020, @Land Vorarlberg, Italien: @1994-2021 here, All rights reserved., @Autonome Provinz Bozen – Südtirol – Abteilung Natur, Landschaft und Raumentwicklung, @Cartago S.R.L. Kartengrundlagen: outdoorative Kartografie: @OpenStreetMap (www.openstreetmap.org)

part of outdooractive

Wegpunkte

1	„Tipp des Autors“
2	Ruine
3	Lobdeburg

Lobdeburgweg 25
07747 Jena
<http://www.lobdeburg.de>
Quelle: Saale-Unstrut-Tourismus e.V.

- 19 Kunitzer Hausbrücke
- 20 Ferienwohnung Giesa
- 21 Parkplatz ...
- 22 Nachtgall Nudel ...
- 23 Ferienwohnung "Im ...
- 24 Parkplatz Jägerberg
- 25 Blinkendenkmal - Jena
- 26 Parkplatz Landgrafen
- 27 Landgraf Jena
- 28 Landgrafen Restaurant ...
- 29 Brauerei & Brenneret ...
- 30 Bismarkturm
- 31 Parkplatz Jenaer ...
- 32 Dorfkirche ...
- 33 Tourngen ...
- 34 St. Nikolaus - Leutra
- 35 St. Laurentinus ...
- 36 Brauerehof und Hotel ...

- 4 Ferienwohnung Dreßler
- 5 Studentenrutsche
- 6 Akademiehotel Jena ...
- 7 Ferienwohnung Lütke
- 8 Parkplatz Steinkreuz
- 9 Parkplatz Steinkreuz
- 10 Parkplatz Fuchsturm
- 11 Fuchsturm ...
- 12 Ferienhaus Schröder
- 13 Fuchsturm Jena
- 14 Großes Gleisberg
- 15 Tourngen ...
- 16 Kunitzberg
- 17 Parkplatz Kunitz
- 18 Pension "Zur Kunitzer ...

Quelle: @Geobasis-DE / BKG 2021, @Geobasis-DE / DBV 2021, Österreich: @1996-2021 here, All rights reserved., @BEV 2020, @Land Vorarlberg, Italien: @1994-2021 here, All rights reserved., @Autonome Provinz Bozen – Südtirol – Abteilung Natur, Landschaft und Raumentwicklung, @Cartago S.R.L. Kartengrundlagen: outdoorative Kartografie: @OpenStreetMap (www.openstreetmap.org)

part of outdooractive