

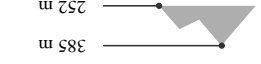


# TOP Jenaer Rundwanderweg 10: Steinkreuz – oberhalb ...

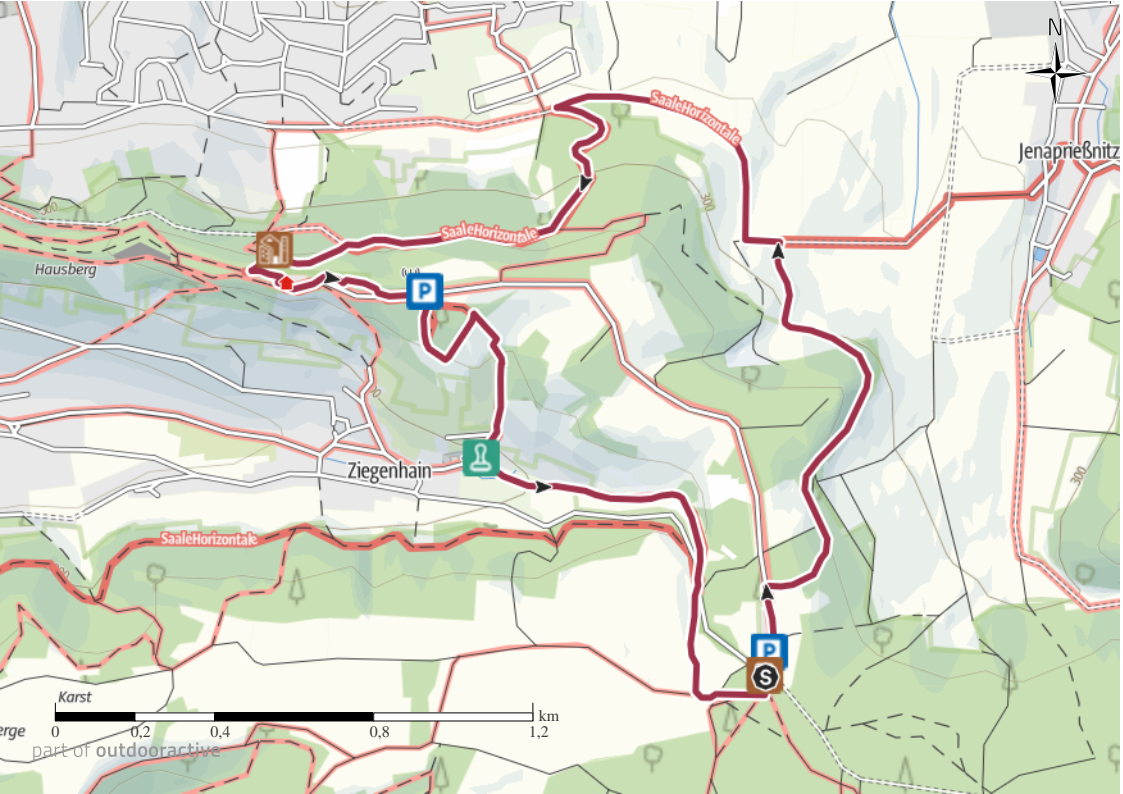
Wanderung

## Tourdaten

Strecke	↔	6,2 km
Schwierigkeit		leicht
Dauer	🕒	2:00 h
Aufstieg	▲	220 m
Abstieg	▼	220 m
Höhenlage		252 m
Technik		●●●●●●●●
Kondition		●●●●●●●●



part of outdooractive



## Tour zum Mitnehmen für iPhone und Android



Quelle  
Saale-Unstrut-Tourismus e.V.



Luise Eichhorn  
Aktualisierung: 21.03.2023

Titelbild: Blick von Zieghainer Höhe Richtung Fuchsturm  
Foto: Luise Eichhorn, Saale-Unstrut-Tourismus e.V.  
Kartenrundlagen: outdooractive Kartografie; Deutschland: ©Geobasis-DE / BK 2021, ©Geobasis-DE / LDBV 2021, Österreich: ©1996-2021 here, All rights reserved.; @Autonome Provinz Bozen – Südtirol – Abteilung Natur, Landschaft und Raumentwicklung; © Cartago s.r.l. Kartenrundlagen: outdooractive Kartografie; ©OpenStreetMap (www.openstreetmap.org)

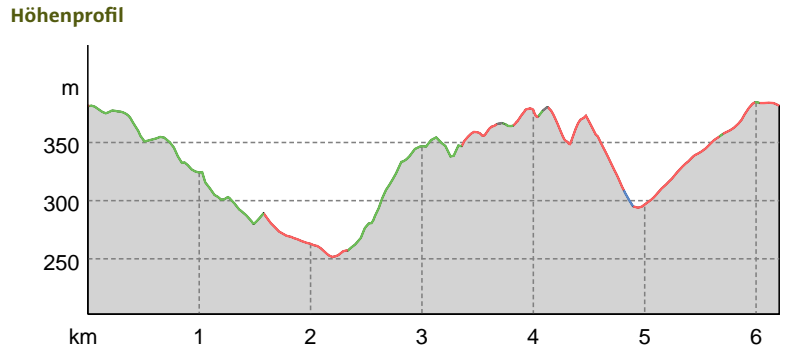
Webseite  
<https://outlac/H97gh>



QR-Code scannen und diese Tour offline speichern, mit Freunden teilen und mehr.

### Wegarten

Asphalt	0,1 km
Schotterweg	0,1 km
Naturweg	2,8 km
Pfad	3,2 km



Der Rundwanderweg 10 erstreckt sich über 6,2 km Länge. Während der ca. 2h Gehzeit haben Sie herrliche Ausblicke auf Ziegenhain und das Saaletal.

**Start der Tour**  
Parkplatz Steinkreuz

**Ende der Tour**  
Parkplatz Steinkreuz

### Wegpunkte



„Tipp des Autors“  
 🏠 Architektur  
 1 Fuchsturm Jena  
 Fuchsturmweg 26 26  
 07749 Jena  
 ☎ +49 3641 360606  
 info@fuchsturmgaestaette.de  
<https://www.fuchsturmgaestaette.de>



Blick oberhalb Jenapfeßnitz  
Foto: Luise Eichhorn, Saale-Unstrut-Tourismus e.V.



Blick von Zieghainer Höhe Richtung Fuchsturm  
Foto: Luise Eichhorn, Saale-Unstrut-Tourismus e.V.

Quelle: Saale-Unstrut-Tourismus e.V.

07749 Jena  
 Turngasse, 24  
 5 Parkplatz Fuchsturm  
 B Parkplatz

Quelle: Saale-Unstrut-Tourismus e.V.

4 Parkplatz Steinkreuz  
 B Parkplatz

Quelle: Tourengen

3 Tourengen Stempelstelle Nr. ...  
 1 Stempelstation  
 „Tipp des Autors“

Quelle: outdooractive Redaktion

2 Steinkreuz  
 1 Denkmal

Quelle: Saale-Unstrut-Tourismus e.V.