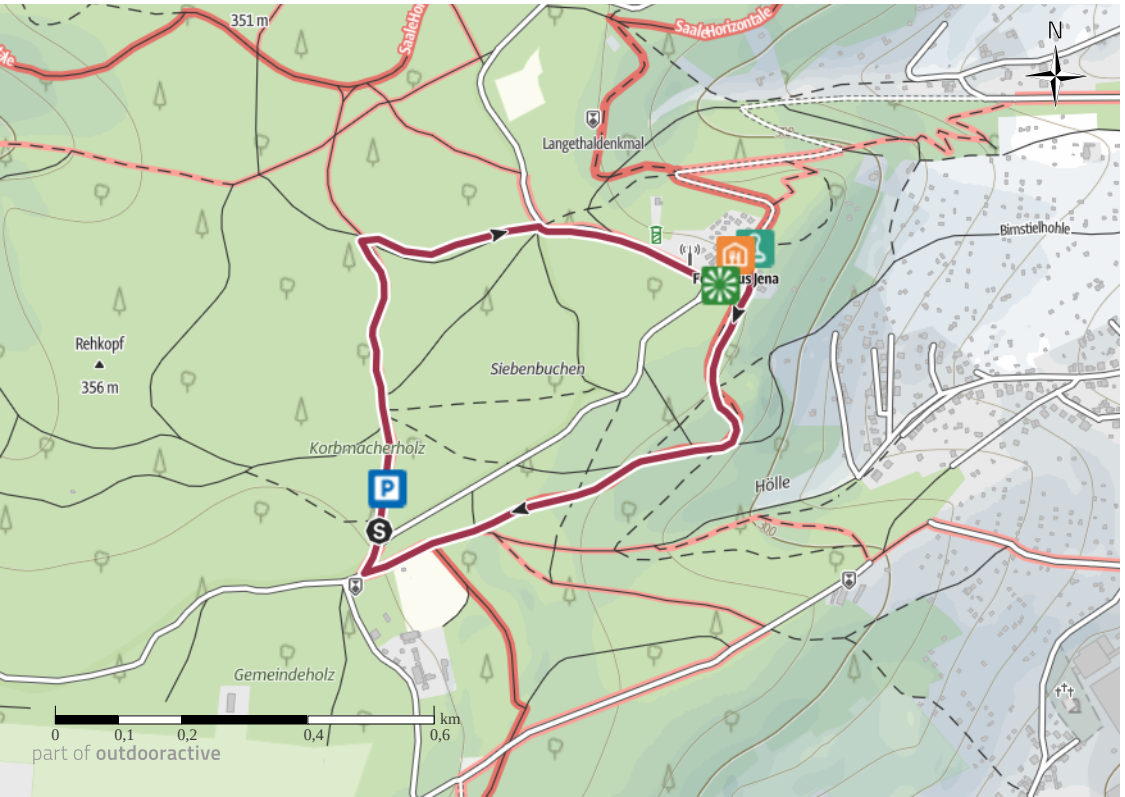

Wanderung

TOP Jenaer Rundwanderweg 2: Forsthaus Waldpfad ...

Tourdaten

Strecke	2,3 km	Schwierigkeit	leicht
Dauer	0:35 h	Kondition	
Aufstieg	38 m	Technik	
Abstieg	38 m	Höhenlage	

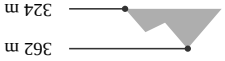

Stadtforst kommunal service Jena

Luise Eichhorn

Aktualisierung: 21.03.2023

Quelle
Saale-Unstrut-Tourismus e.V.

Tour zum Mitnehmen für iPhone und Android

QR-Code scannen und diese Tour offline speichern, mit Freunden teilen und mehr.

Webseite
https://out.ac/jcMGH

Titelbild: Storzel
Foto: Luise Eichhorn, Saale-Unstrut-Tourismus e.V.

Kartengrundlagen: outdooractive Kartografie; Deutschland: ©GeoBasis-DE / BKG 2021, ©GeoBasis-DE / LDBV 2021, Österreich: ©1996-2021 here. All rights reserved., ©BEV 2020, ©Land Vorarlberg, Italien: ©1994-2021 here. All rights reserved., ©Autonome Provinz Bozen – Südtirol – Abteilung Natur, Landschaft und Raumentwicklung, © Cartago S.R.L. Kartengrundlagen: outdooractive Kartografie; ©OpenStreetMap (www.openstreetmap.org)

part of outdooractive

Gaststätte "Forsthaus"

Foto: Leonie André, Saale-Unstrut-Tourismus e.V.

Storzel

Foto: Luise Eichhorn, Saale-Unstrut-Tourismus e.V.

Forstweg 88
07745 Jena
+49 3641 615277

http://www.forsthaus-jena.de

Quelle: Saale-Unstrut-Tourismus e.V.

"Tipp des Autors"

Stempelstation

Touringen Stempelstelle Nr. ...

Quelle: Touringen

Parkplatz

Parkplatz Jenaer Forst / ...

Otto-Schott-Str. 1
07745 Jena

Quelle: Saale-Unstrut-Tourismus e.V.

Wegearten

Asphalt	0,1 km
Naturweg	0,5 km
Pfad	1,6 km

Höhenprofil

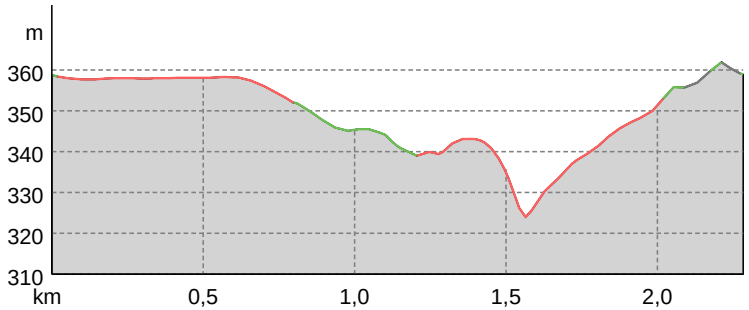

Der 2 km lange Rundwanderweg führt vom Wanderparkplatz des Jenaer Forsts vorbei am Forstturm über Teile vom WaldPfad „Schlauer Ux" bis zum Naturerlebniszentrum forum natura.

Start der Tour

Wanderparkplatz Jenaer Forst

Ende der Tour

Wanderparkplatz Jenaer Forst

Wegpunkte

Aussichtspunkt
1 **Forstturm**
07745 Jena
http://www.berggesellschaft-forsthaus.de
Quelle: Saale-Unstrut-Tourismus e.V.

Berggasthof
2 **Forsthaus Jena**