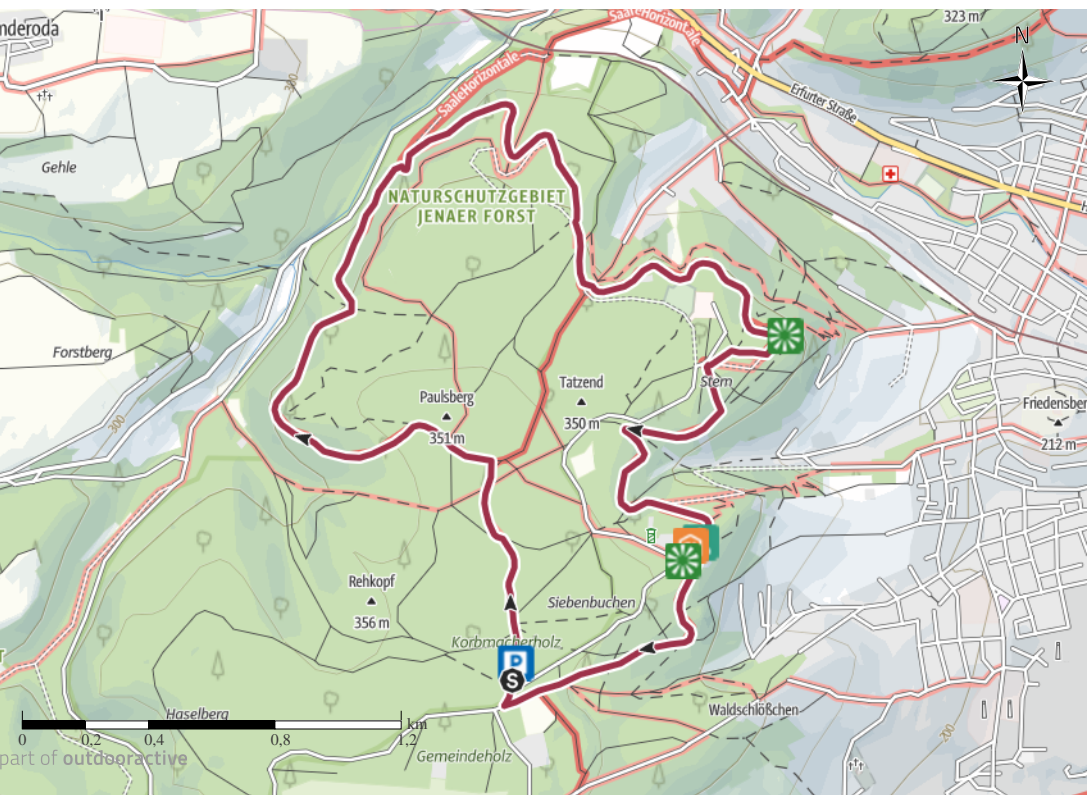




Wanderparkplatz Otto ...
Jenaer Rundwanderweg 3:
 TOP Wanderung



Tourdaten

Strecke	↔	7,3 km
Schwierigkeit	●●●●●●●●	leicht
Dauer	🕒	2:10 h
Aufstieg	▲	120 m
Abstieg	▼	120 m
Höhenlage		
Technik	●●●●●●●●	

part of outdooractive

Tour zum Mitnehmen für iPhone und Android

QR-Code scannen und diese Tour offline speichern, mit Freunden teilen und mehr.

Webseite <https://outac/jcM/c>

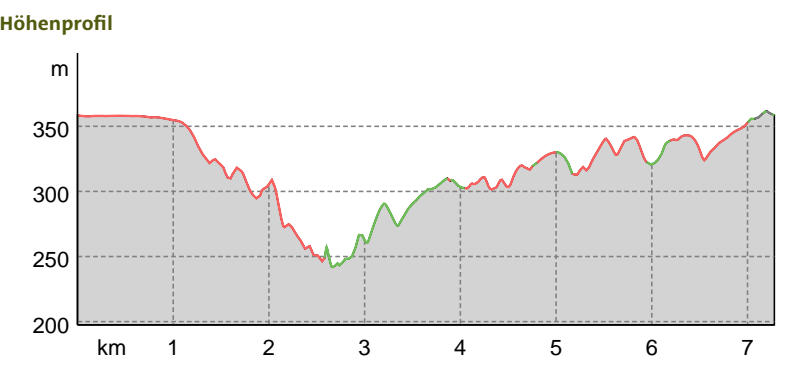
Titelbild: Bismarcktum
 Foto: Herbert Bear
 Kartengrundlagen: outdooractive Kartografie; Deutschland: ©Geobasis-DE / BKG 2021, ©Geobasis-DE / LDBV 2021, Österreich: ©1996-2021 here, All rights reserved., ©Autonome Provinz Bozen – Südtirol – Abteilung Natur, Landschaft und Raumentwicklung, ©Cartago S.R.L. Kartengrundlagen: outdooractive Kartografie; ©OpenStreetMap (www.openstreetmap.org)

Luise Eichhorn
 Aktualisierung: 21.03.2023

Quelle
 Saale-Unstrut-Tourismus e.V.

Wegarten

Asphalt	0,1 km
Naturweg	2 km
Pfad	5,1 km



Der Rundwanderweg führt über 7 km vom Wanderparkplatz Jenaer Forst, am Aussichtspunkt Kahles Höhe, Bismarcktum sowie Forsthaus und Naturerlebniszentrum forum natura vorbei.

Start der Tour
 Wanderparkplatz Jenaer Forst


Ende der Tour
 Wanderparkplatz Jenaer Forst

Wegpunkte

- 🌿 Aussichtspunkt
- 1 Bismarcktum

07745 Jena
<http://www.berggesellschaft-forsthaus.de/>
 Quelle: Saale-Unstrut-Tourismus e.V.

- 🌿 Aussichtspunkt
- 2 Forsttum



07745 Jena
 Otto-Schott-Str. 1
 Parkplatz Jenaer Forst / ...
 Parkplatz

Quelle: Saale-Unstrut-Tourismus e.V.

Quelle: Touringgen
 4 Stempelstation
 Touringgen Stempelstelle Nr. ...
 Tipp des Autors
 201
 Schuster Ux
 Bergingen

Quelle: Saale-Unstrut-Tourismus e.V.
<http://www.forsthaus-jena.de>
 07745 Jena
 +49 3641 615277
 Forstweg 88
 Forsthaus Jena
 Berggasthof

Quelle: Saale-Unstrut-Tourismus e.V.
<http://www.berggesellschaft-forsthaus.de>
 07745 Jena