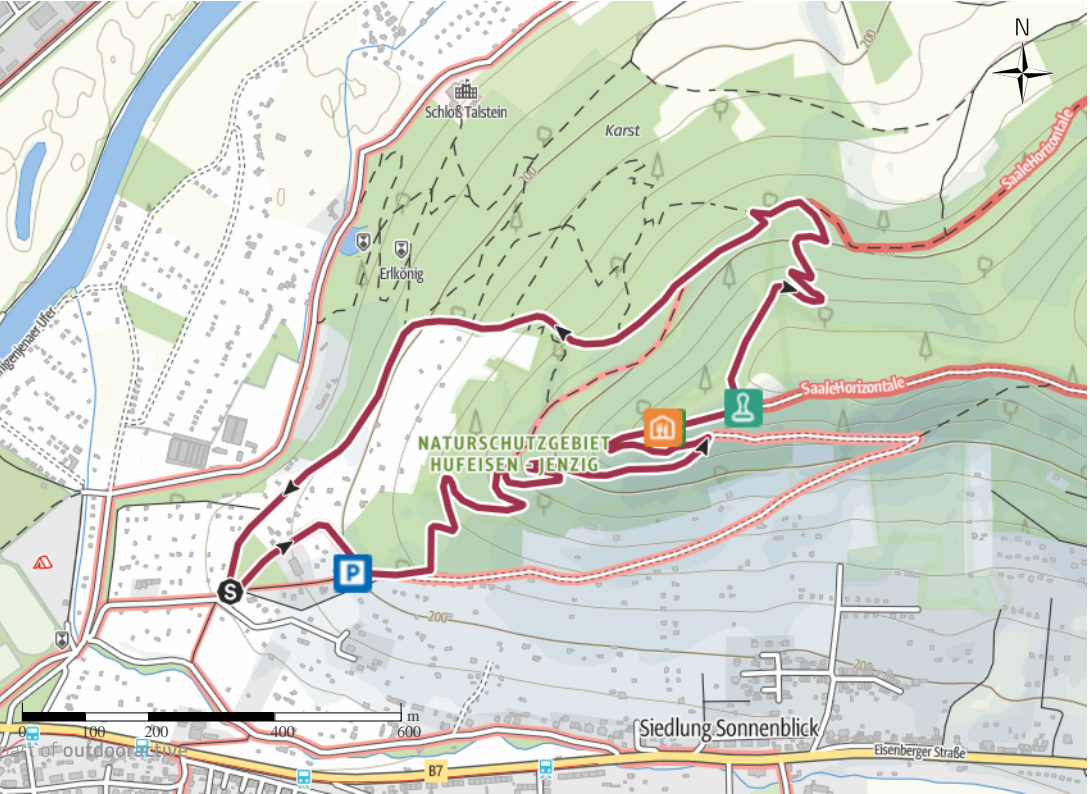




## TOP Jenaer Rundwanderweg 9: Jenzigunde entlang des ...

Wanderung



part of outdooractive

3,7 km	Strecke	↔	3,7 km
leicht	Schwierigkeit		
1:25 h	Dauer	🕒	1:25 h
195 m	Aufstieg	▲	195 m
195 m	Höhenlage		195 m
Technik			
163 m	Abstieg	▼	163 m

Titelbild: Ausblick Nordseite Jenzig  
 Foto: Lutz Kohl, 2021, Saale-Unstrut-Tourismus e.V.  
 Kartengrundlagen: outdooractive Kartografie; Deutschland: ©Geobasis-DE / BK 2021, ©Geobasis-DE / LDBV 2021, Österreich: ©1994-2021 here, All rights reserved.; Autonome Provinz Bozen – Südtirol – Abteilung Natur, Landschaft und Raumentwicklung; © Cartago S.r.L. Kartengrundlagen: outdooractive Kartografie; ©OpenStreetMap (www.openstreetmap.org)

**Tour zum Mitnehmen für iPhone und Android**

Quelle  
 Saale-Unstrut-Tourismus e.V.

Webseite  
<https://outac/clqk>


QR-Code scannen und diese Tour offline speichern, mit Freunden teilen und mehr.

**Luise Eichhorn**  
 Aktualisierung: 21.03.2023

Quelle  
 Saale-Unstrut-Tourismus e.V.



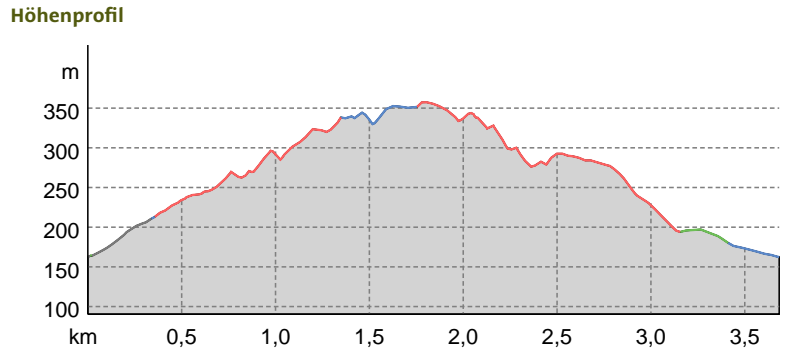
Blick auf Jena Nord  
 Foto: Luise Eichhorn, Saale-Unstrut-Tourismus e.V.



Blick vom Jenzig Richtung Jena  
 Foto: Luise Eichhorn, Saale-Unstrut-Tourismus e.V.

**Wegarten**

Asphalt	0,3 km
Schotterweg	0,7 km
Naturweg	0,3 km
Pfad	2,4 km



Der knapp 4km lange Rundwanderweg 9 ermöglicht einen Abstecher in die Natur mit toller Aussicht auf Jena und Lerninhalten über Saurier entlang des Saurierpfades "Trixi Trias".

**Start der Tour**  
 "Am Jenzig" unterhalb vom Wanderparkplatz Jenzig

**Ende der Tour**  
 "Am Jenzig" unterhalb vom Wanderparkplatz Jenzig

Am Jenzig 99  
 07749 Jena  
 +3641 44780  
<http://www.jenzig-gesellschaft.de>  
 Quelle: Saale-Unstrut-Tourismus e.V.

"Tipp des Autors"  
 Stempelstation  
 Tourigen Stempelstelle Nr. ...  
 Quelle: Tourigen

Parkplatz Jenzig  
 Quelle: Saale-Unstrut-Tourismus e.V.

**Wegpunkte**

1 Jenzighaus  
 Am Jenzig  
 99 07745 Jena  
 Quelle: Outdooractive Redaktion

2 Jenzig (Jena)  
 Aussichtspunkt